

INFORME DE MONITOREO DE MEDIOS*

Fecha: 18/07/2024

Semanan°29

Coordinación de Vigilancia Epidemiológica

*Vigilancia basada en eventos de interés epidemiológico mediante el monitoreo de medios abiertos de comunicación locales y nacionales.

Reporte de eventos:

Amenaza	Tema	Medio	Fecha	Resumen	Liga	Prioridad	Verificación
Biológico	ALM opera con tandeo de energía eléctrica	El Sol de Cuernavaca	18 julio 2024	Los comerciantes del mercado Adolfo López Mateos en Cuernavaca sufren con el servicio de energía eléctrica debido a una infraestructura inadecuada y una sobredemanda. Por ello, y para evitar que el transformador que abastece de energía a los pasillos de la zona de ropa se dañe por completo, los líderes del mercado implementaron un "tandeo" de energía.	https://www.elsoldecuernavaca.com.mx/fi-nanzas/mercado-de-cuernavaca-alm-comerciantes-trabajan-con-tandeo-de-energia-electrica-12261533.html	Bajo	Ratificado
Biológico	Laguna de Coatetelco y el Rodeo recuperan su nivel de agua	El Sol de Cuernavaca	17 julio 2024	Abel García Santana, presidente de los pescadores de los lagos Coatetelco y el Rodeo, comentó que la laguna de Coatetelco y la presa de El Rodeo ya recuperaron su nivel del agua; la primera estima que tiene un 30% de recuperación, mientras que la segunda tiene aproximadamente un 70%.	https://www.elsoldecuernavaca.com.mx/lo-cal/laguna-de-coatetelco-y-el-rodeo-recuperan-su-nivel-del-agua-12259560.html	Bajo	Ratificado
Biológico	Combate al dengue en Cuautla	Diario de Morelos	18 julio 2024	Durante la segunda semana de la jornada de fumigación y descacharrización en Cuautla, se han redoblado los esfuerzos para combatir la proliferación del mosquito del dengue para proteger la salud pública y mitigar los riesgos asociados a esta enfermedad vectorial.	https://www.diariodemorelos.com/noticias/atacan-en-cuautla-criaderos-de-dengue	Bajo	Ratificado
Biológico	Prevención de dengue en municipios	Diario de Morelos	18 julio 2024	Durante el encuentro, funcionarios del Servicio Nacional de Salud Pública (SNSP) en Morelos y de Servicios de Salud de Morelos (SSM) presentaron el panorama del dengue a autoridades municipales de Cuernavaca, Huitzilac, Miaatlán, Mazatepec, Tetecala, Jiutepec, Temixco, Emiliano Zapata, Xochitepec y Coatetelco.	https://www.diariodemorelos.com/noticias/instan-municipios-prevenir-el-dengue	Bajo	Ratificado
Biológico	Municipios con mayor casos de dengue	La Unión	18 julio 2024	La Secretaría de Salud, a través de Servicios de Salud de Morelos (SSM), informó que durante el megaoperativo contra el dengue han trabajado casi seis mil hectáreas de nebulización espacial para eliminar el mosquito en siete municipios, con el mayor número de casos de la enfermedad.	https://www.launion.com.mx/morelos/avances/noticias/253759-despliega-ssm-acciones-de-nebulizacion-espacial-en-municipios-con-mayor-numero-de-casos-de-dengue.html	Bajo	Ratificado
Biológico	Prevención del dengue	La Unión	18 julio 2024	En este sentido, las y los funcionarios del Servicio Nacional de Salud Pública (SNSP) en Morelos y de Servicios de Salud de Morelos (SSM) presentaron ante autoridades municipales de Cuernavaca, Huitzilac, Miaatlán, Mazatepec, Tetecala, Jiutepec, Temixco, Emiliano Zapata, Xochitepec y Coatetelco, el panorama de dengue, así como las acciones desplegadas en las localidades de la región, para evitar la proliferación de moscos.	https://www.launion.com.mx/morelos/avances/noticias/253700-acuerdan-autoridades-sanitarias-y-municipios-de-la-zona-metropolitana-sumar-esfuerzos-contr-el-dengue.html	Bajo	Ratificado
Biológico	Vacunación estancada en los niños	La Jornada	18 julio 2024	Las tasas de vacunación infantil en el mundo se están estancando y aún no han recuperado los niveles previos a la pandemia de covid-19, alertó la Organización de Naciones Unidas (ONU).	https://www.lajornadamorelos.mx/sociedad/la-vacunacion-en-ninos-estancada-en-el-mundo-tras-la-pandemia-onu/	Bajo	Ratificado



<http://ssm.gob.mx>



Servicios de Salud Morelos



@MorelosSalud

Callejón Borda N°3 Col. Centro C.P. 62000
Teléfono (777) 312 62 31 / 314 33 36 ext. 222

**Calle Gómez Azcárate No. 205, Col. Lomas de la Selva
C.P. 62270, Cuernavaca, Morelos. Tel.: 777 102 25 56**

Amenaza	Tema	Medio	Fecha	Resumen	Liga	Prioridad	Verificación
Biológico	Casos acumulados de Covid-19	La Crónica	18 julio 2024	La Secretaría de Salud informó que, al corte de la semana epidemiológica 28, Morelos reporta 1,710 personas estudiadas de manera acumulada; 98 casos positivos de COVID-19; 5 casos activos y 5 defunciones.	https://lacronicademorelos.com/situacion-actual-del-coronavirus-covid-19-en-morelos-10/	Bajo	Ratificado
Biológico	Nebulización espacial vs el Dengue	La Crónica	18 julio 2024	Eduardo Sesma Medrano, jefe del Departamento de Epidemiología de SSM, explicó que se realizan acciones de nebulización espacial y termonebulización en distintas localidades y colonias de los municipios de Axochiapan, Cuautla, Puente de Ixtla, Xoxocotla, Zacatepec, Jiutepec y Cuernavaca.	https://lacronicademorelos.com/ssm-despliega-acciones-de-nebulizacion-espacial-en-municipios-con-mayor-numero-de-casos-de-dengue/	Bajo	Ratificado
Volcánico	Monitoreo volcánico	La Crónica	18 julio 2024	La Coordinación Estatal de Protección Civil Morelos (CEPCM) informa que de acuerdo al monitoreo mantenido en las últimas 24 horas por el Centro Nacional de Prevención de Desastres (Cenapred), se detectaron 18 exhalaciones, acompañadas de vapor de agua, gases volcánicos y ligeras cantidades de ceniza.	https://lacronicademorelos.com/informe-de-monitoreo-del-volcan-popocatepetl-33/	Bajo	Ratificado
Social	AVISO UIES	DGE	17 julio 2024	AVISO PREVENTIVO DE VIAJE POR LOS JUEGOS OLÍMPICOS Y PARALÍMPICOS PARÍS 2024	https://www.gob.mx/salud/documentos/aviso-preventivo-de-viaje-por-los-juego-olimpicos-y-paralimpicos-paris-2024	Bajo	Ratificado



<http://ssm.gob.mx>



Servicios de Salud Morelos



@MorelosSalud

Callejón Borda N°3 Col. Centro C.P. 62000
Teléfono (777) 312 62 31 / 314 33 36 ext. 222

**Calle Gómez Azcárate No. 205, Col. Lomas de la Selva
C.P. 62270, Cuernavaca, Morelos. Tel.: 777 102 25 56**

INFORME DE RIESGOS METEOROLÓGICOS

Fecha: 18/07/2024

Semananº29

Coordinación de Vigilancia Epidemiológica

Fuente: Servicio Meteorológico Nacional de México, CONAGUA. <https://proteccioncivil.morelos.gob.mx/>

EN LAS PRÓXIMAS HORAS, SE PRONOSTICAN LLUVIAS PUNTUALES INTENSAS, QUE PODRÍAN GENERAR ENCHARCAMIENTOS O INUNDACIONES EN EL ESTADO DE MÉXICO, JALISCO, ZACATECAS, DURANGO, SINALOA Y NAYARIT

Durante esta noche y madrugada del viernes, la **onda tropical No. 11** se desplazará sobre Guerrero y Michoacán, interaccionará con un **canal de baja presión** extendido sobre el occidente y centro de México, provocando lluvias puntuales intensas en el Estado de México y Jalisco, así como muy fuertes en Colima, Michoacán, Guerrero, Ciudad de México y Morelos. El **monzón mexicano** sobre el noroeste del país, en interacción con **inestabilidad en niveles altos de la atmósfera**, producirá lluvias puntuales intensas en Zacatecas, Durango, Sinaloa y Nayarit, muy fuertes en Sonora y Aguascalientes, fuertes en Chihuahua, así como chubascos en la península de Baja California. A su vez, **canales de baja presión** en el noreste, oriente y sureste del territorio nacional, un **sistema frontal** sobre la frontera norte, el ingreso de humedad procedente de ambos océanos y la aproximación de una **nueva onda tropical (No. 12)** a la península de Yucatán, producirán lluvias puntuales muy fuertes en San Luis Potosí, Guanajuato, Querétaro, Hidalgo, Tlaxcala, Puebla, Veracruz, Oaxaca, Yucatán y Quintana Roo, así como fuertes en Coahuila, Nuevo León, Chiapas, Tabasco y Campeche. *Dichas lluvias se acompañarán de descargas eléctricas, fuertes rachas de viento y posible caída de granizo, además, podrían incrementar los niveles de ríos y generar desbordamientos, deslaves o inundaciones.* Asimismo, se pronostican vientos fuertes con rachas de 40 a 60 km/h y probable formación de torbellinos o tornados en Sonora, Chihuahua y Coahuila.

Las lluvias fuertes a intensas podrían ocasionar encharcamientos, inundaciones y deslaves, así como incremento en los niveles de ríos y arroyos.

Lluvias muy fuertes con puntuales intensas (50 a 75 mm):

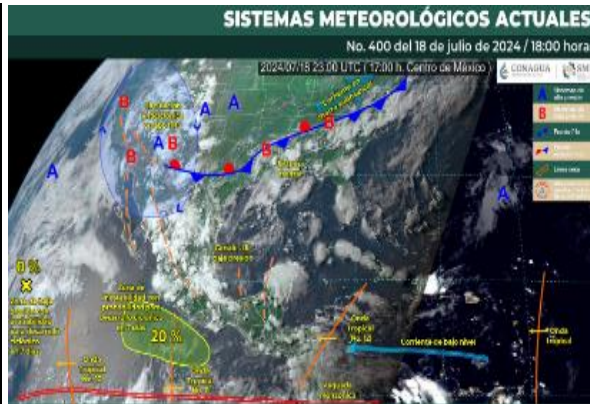
Estado de México, **Morelos**, Puebla, Guerrero.

Temperaturas máximas 30-35 °C:

Estado de México, Ciudad de México, **Morelos**.

Pronóstico en región Mesa Central:

Por la mañana, cielo medio nublado con ambiente fresco y bancos de niebla en zonas altas. **Durante la tarde, cielo nublado con lluvias** puntuales muy **fuertes en** Guanajuato, **Morelos** y Puebla, así como fuertes en Querétaro, Hidalgo y Tlaxcala; todas acompañadas de descargas eléctricas y posible caída de granizo, además, *podrían ocasionar encharcamientos, inundaciones y deslaves, así como incremento en los niveles de ríos y arroyos.* En la tarde, ambiente templado a cálido. Viento de dirección variable de 10 a 25 km/h con rachas de 30 a 50 km/h en la región.



Recomendaciones de Protección Civil

LLUVIAS ALTAS E INUNDACIONES:

- Localiza los lugares altos y las rutas por donde puedas llegar a los refugios temporales. Infórmate a través de los medios de comunicación y redes sociales oficiales de los avisos o pronósticos de lluvias.
- Obedece las recomendaciones de las unidades de Protección Civil.
- No invadas las zonas cercanas a los ríos.
- Evita cruzar puentes cuando el nivel del río lo alcance.
- Si habitas en cañadas o laderas muy inclinadas, evita acercarte al río, ya que éste puede arrastrar piedras, lodo, troncos de árboles y otros escombros que pueden causarte daño.
- Práctica con tiempo una evacuación pronta, hacia la zona más segura, alta y cercana. Evita caminar en zonas inundadas
- Evita cruzar cualquier río en vehículo o caminando, y mantente lejos de la corriente.

Nivel de moderado

Existe riesgo meteorológico para la población en general.

Los riesgos se presentan debido a lluvias intensas y prolongadas, que se acumulan en zonas bajas con drenaje deficiente, por las pendientes que son reducidas o por arroyos azolvados. Este tipo de inundaciones se presentan por la topografía del terreno, a que los suelos son impermeables (no permiten la infiltración al suelo) y porque se rebasa la capacidad de conducción de las corrientes de agua, barrancas y apantles. Debido al gran número de barrancas en la Región, existen riesgos de inundación ocasionados por el desbordamiento de las mismas.



<http://ssm.gob.mx>



Servicios de Salud Morelos



@MorelosSalud

Callejón Borda N°3 Col. Centro C.P. 62000
Teléfono (777) 312 62 31 / 314 33 36 ext. 222

**Calle Gómez Azcárate No. 205, Col. Lomas de la Selva
C.P. 62270, Cuernavaca, Morelos. Tel.: 777 102 25 56**

INFORME DE MONITOREO VOLCÁNICO Y SISMOLÓGICO


Fecha: 18/07/2024

Semana N°29

Coordinación de Vigilancia Epidemiológica

Fuente: Servicio Sismológico Nacional, UNAM. / Centro nacional de Prevención de Desastres (CENAPRED)-SEGOB, SENEAM-SCT y NOAA.

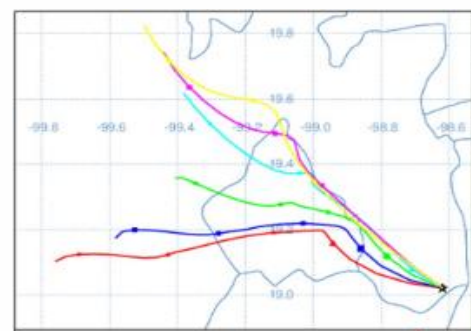
En las últimas 24 horas, mediante los sistemas de **monitoreo del volcán Popocatepetl**, se detectaron **18 exhalaciones**, acompañadas de vapor de agua, gases volcánicos y ligeras cantidades de ceniza. Durante la mañana y **al momento de este reporte se observa una emisión continua de vapor de agua y gases volcánicos, con dispersión hacia el Oeste-Noroeste (ONO).**


NIVEL DE ALERTA		AMARILLO-FASE 2	RECOMENDACIONES PARA LA FASE AMARILLO FASE 2
		<p>El volcán presenta incremento en su actividad, con explosiones esporádicas:</p> <ul style="list-style-type: none"> Pluma continúa de vapor de agua y gas. Caída de ceniza leves a moderadas en poblaciones cercanas. Lanzamiento de fragmentos incandescentes y posibilidad de flujos piroclásticos de corto alcance asociado a las explosiones. Crecimiento y destrucción de domos de lava. Flujos de lodo o escombros de corto alcance. 	<ol style="list-style-type: none"> Continuar con el radio de seguridad de 12 km, por lo que la permanencia en esa área no está permitida. Controlar el tránsito entre Santiago Xalitlintla y San Pedro Nexapa, vía Paso de Cortés. A las autoridades de Protección Civil, mantener sus procedimientos preventivos, de acuerdo con sus planes operativos. A la población se le recomienda eleva la atención a los avisos de las autoridades de su localidad y se exhorta a no acercarse al volcán, y mucho menos al cráter. Mantenerse fuera de cañadas ante posibles flujos de lodo, principalmente en temporada de lluvias.

PRONOSTICO DE CAIDA DE CENIZA

En caso de una exhalación de ceniza volcánica, el pronóstico de trayectoria hacia el oeste y al oeste-noroeste (simulando exhalación cada hora en las próximas 6 horas), a su paso por la zona sureste y centro-este del Estado de México y zona sureste, sur, suroeste, este y noreste de la Ciudad de México, para las **primeras 12 horas de pronóstico** (de las 14:00 a las 02:00 hora local). Posteriormente, para las **últimas 12 horas de pronóstico** (de las 02:00 a las 14:00 hora local del día siguiente), las trayectorias continuarían sobre la zona suroeste, centro, este, noreste, norte, noroeste y oeste de la Ciudad de México y zona centro y norte del Estado de México.

SIN PRONOSTICO DE CAIDA DE CENIZA PARA EL ESTADO



SISMOS	<p>Se registró sismo de magnitud de 3.3 grados Richter, a las 04:39:58 hrs con localización del epicentro a 19 km al suroeste de Ometepec, Guerrero.</p> <p>NO PERCIBIDO EN EL ESTADO DE MORELOS.</p>	
	REPORTE DE DAÑOS A LA POBLACION	
	PROTECCIÓN CIVIL	Sin reporte de daños a la población ni a la infraestructura en salud.



<http://ssm.gob.mx>



Servicios de Salud Morelos



@MorelosSalud

Callejón Borda N°3 Col. Centro C.P. 62000
Teléfono (777) 312 62 31 / 314 33 36 ext. 222

**Calle Gómez Azcárate No. 205, Col. Lomas de la Selva
C.P. 62270, Cuernavaca, Morelos. Tel.: 777 102 25 56**

INFORME DE MONITOREO DE TEMPERATURAS Y CALIDAD DEL AIRE

Fecha: 18/07/2024

Semana N°29

Coordinación de Vigilancia Epidemiológica

Fuente: Comisión Estatal de Agua (CEAGUA)

**PRONOSTICO DE TEMPERATURAS POR
MUNICIPIO**

Municipio	Min.	Max.	Municipio	Min.	Max.
Amacuzac	16°	30°	Tepalcingo	17°	28°
Cuautla	16°	28°	Ayala	19°	30°
Jiutepec	16°	26°	Huitzilac	10°	18°
Temixco	17°	29°	Tepoztlán	15°	25°
Tlaltizapan	18°	28°	Zacualpan	14°	24°
Axochiapan	18°	30°	Tlalquitenango	18°	33°
Cuernavaca	15°	25°	Puente de Ixtla	17°	31°
Jojutla	18°	30°			

**TEMPERATURAS MÁXIMAS Y MÍNIMAS,
ULTIMAS 24 HRS**

Mínimas

Huitzilac	10° 18°
Tetela del Volcán	13° 21°
Totolapan	14° 22°
Ocuituco	14° 23°

Máximas

Tlalquitenango	18° 33°
Jojutla	18° 30°
Axochiapan	18° 30°
Zacatepec	20° 30°

CALIDAD DEL AIRE

ÍNDICE AIRE Y SALUD

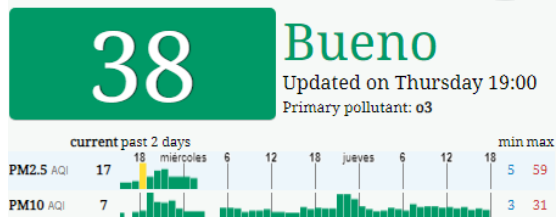
NIVEL DE RIESGO ASOCIADO

RECOMENDACIONES

**GRUPOS
SENSIBLES**

**PARA TODA
LA
POBLACIÓN**

Estación de Monitoreo Cuernavaca Centro, Morelos



Bajo

**Se considera que el
riesgo es mínimo.**

**Disfruta las actividades al
aire libre.**



<http://ssm.gob.mx>



Servicios de Salud Morelos



@MorelosSalud

Callejón Borda N°3 Col. Centro C.P. 62000
Teléfono (777) 312 62 31 / 314 33 36 ext. 222

**Calle Gómez Azcárate No. 205, Col. Lomas de la Selva
C.P. 62270, Cuernavaca, Morelos. Tel.: 777 102 25 56**

INFORME DE MONITOREO EPIDEMIOLÓGICO

Fecha: 18/07/2024

Semananº 29

Coordinación de Vigilancia Epidemiológica

Fuente: Jurisdicciones Sanitarias del estado de Morelos.

JURISDICCION SANITARIA I:

- ☞ AL MOMENTO DE ESTE REPORTE Y COMO PARTE DEL SEGUIMIENTO A LOS CASOS DE IMPORTANCIA EPIDEMIOLOGICA **LA UIES ESTATAL NO HA RECIBIDO INFORME DE EVENTOS EXTRAORDINARIOS DE NOTIFICACION INMEDIATA** POR PARTE DE LA JURISDICCION SANITARIA DE:
- **TEMPERATURAS NATURALES EXTREMAS**

JURISDICCION SANITARIA II:

- ☞ AL MOMENTO DE ESTE REPORTE Y COMO PARTE DEL SEGUIMIENTO A LOS CASOS DE IMPORTANCIA EPIDEMIOLOGICA **LA UIES ESTATAL NO HA RECIBIDO INFORME DE EVENTOS EXTRAORDINARIOS DE NOTIFICACION INMEDIATA** POR PARTE DE LA JURISDICCION SANITARIA DE:
- **TEMPERATURAS NATURALES EXTREMAS**

JURISDICCION SANITARIA III:

- ☞ AL MOMENTO DE ESTE REPORTE Y COMO PARTE DEL SEGUIMIENTO A LOS CASOS DE IMPORTANCIA EPIDEMIOLOGICA **LA UIES ESTATAL NO HA RECIBIDO INFORME DE EVENTOS EXTRAORDINARIOS DE NOTIFICACION INMEDIATA** POR PARTE DE LA JURISDICCION SANITARIA DE:
- **TEMPERATURAS NATURALES EXTREMAS**



<http://ssm.gob.mx>



Servicios de Salud Morelos



@MorelosSalud

Callejón Borda N°3 Col. Centro C.P. 62000
Teléfono (777) 312 62 31 / 314 33 36 ext. 222

**Calle Gómez Azcárate No. 205, Col. Lomas de la Selva
C.P. 62270, Cuernavaca, Morelos. Tel.: 777 102 25 56**